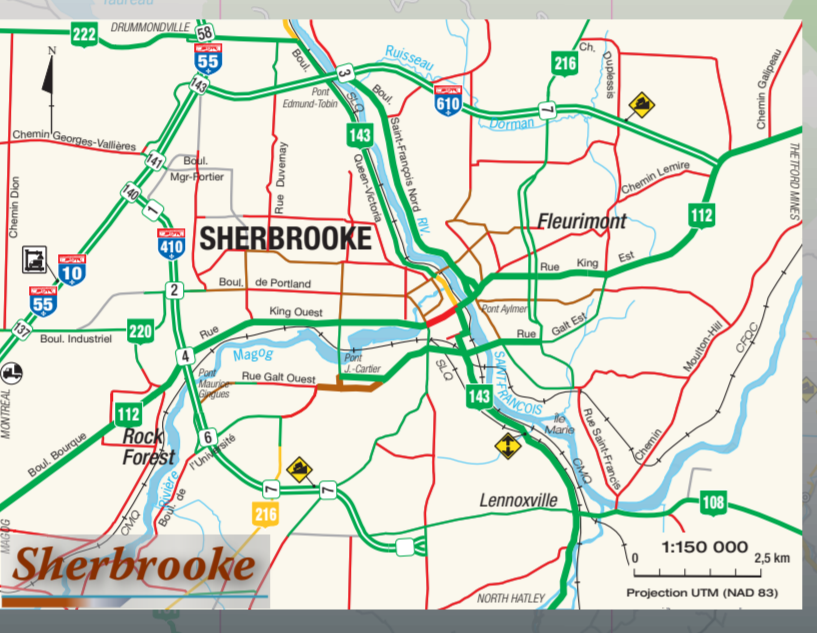
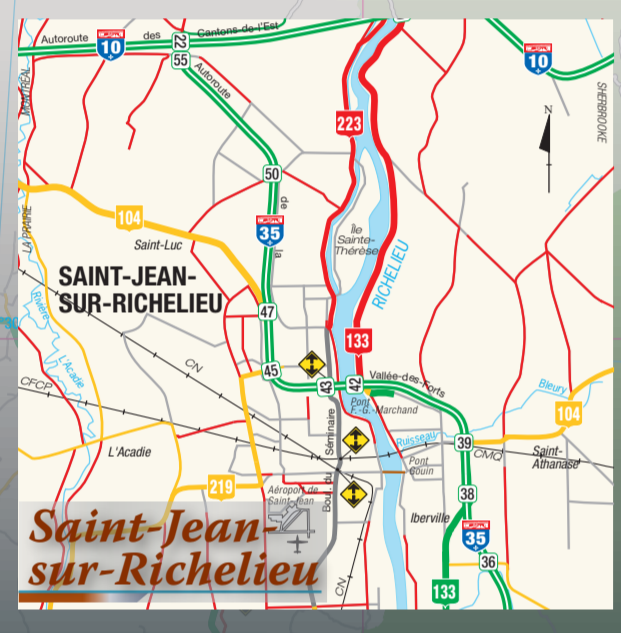
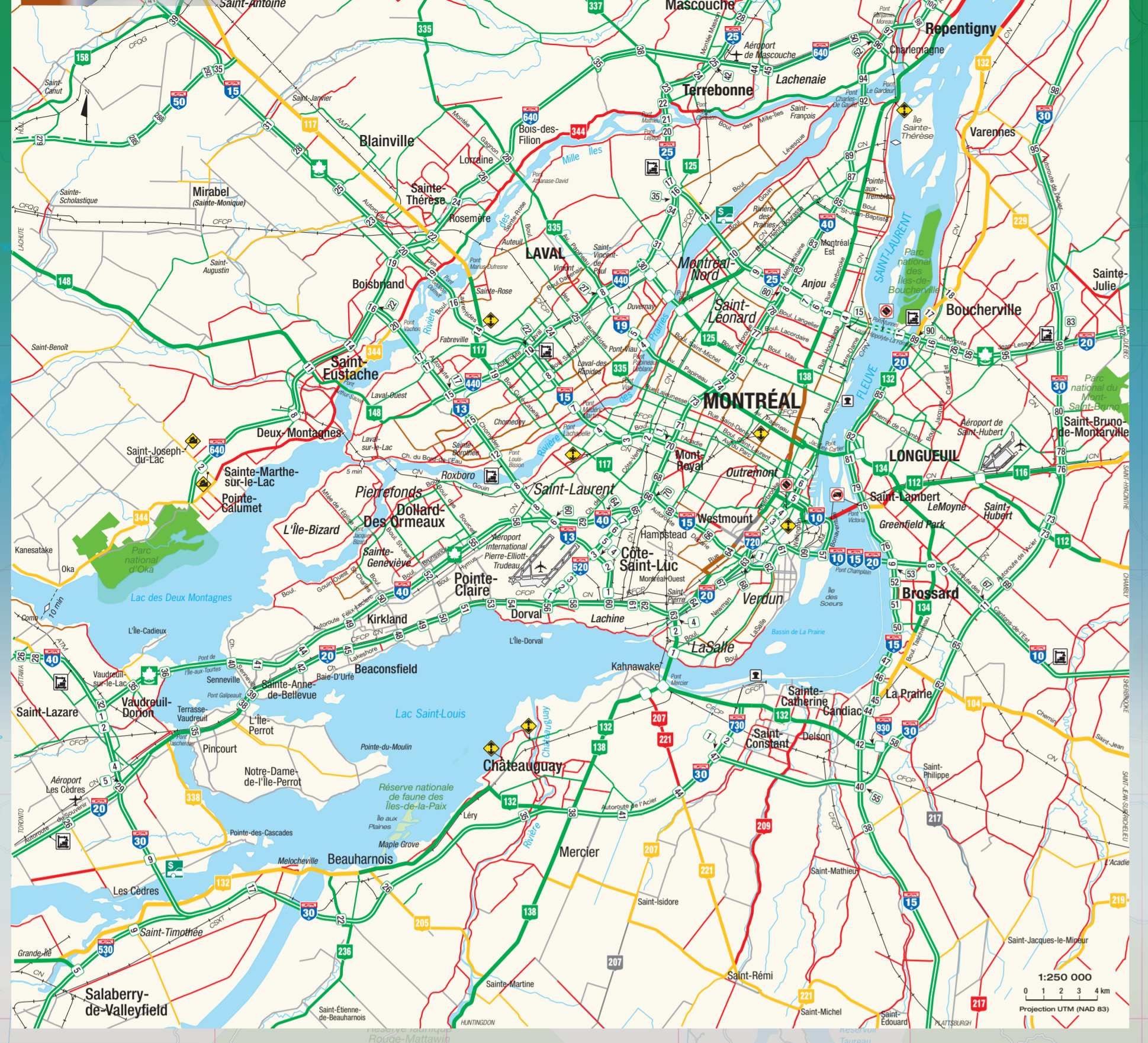


20 21 22 23 24 25 26 27 28 29 30 31 32 33 34 35 36

A B C D E F G H I J K L M

Montréal et les environs



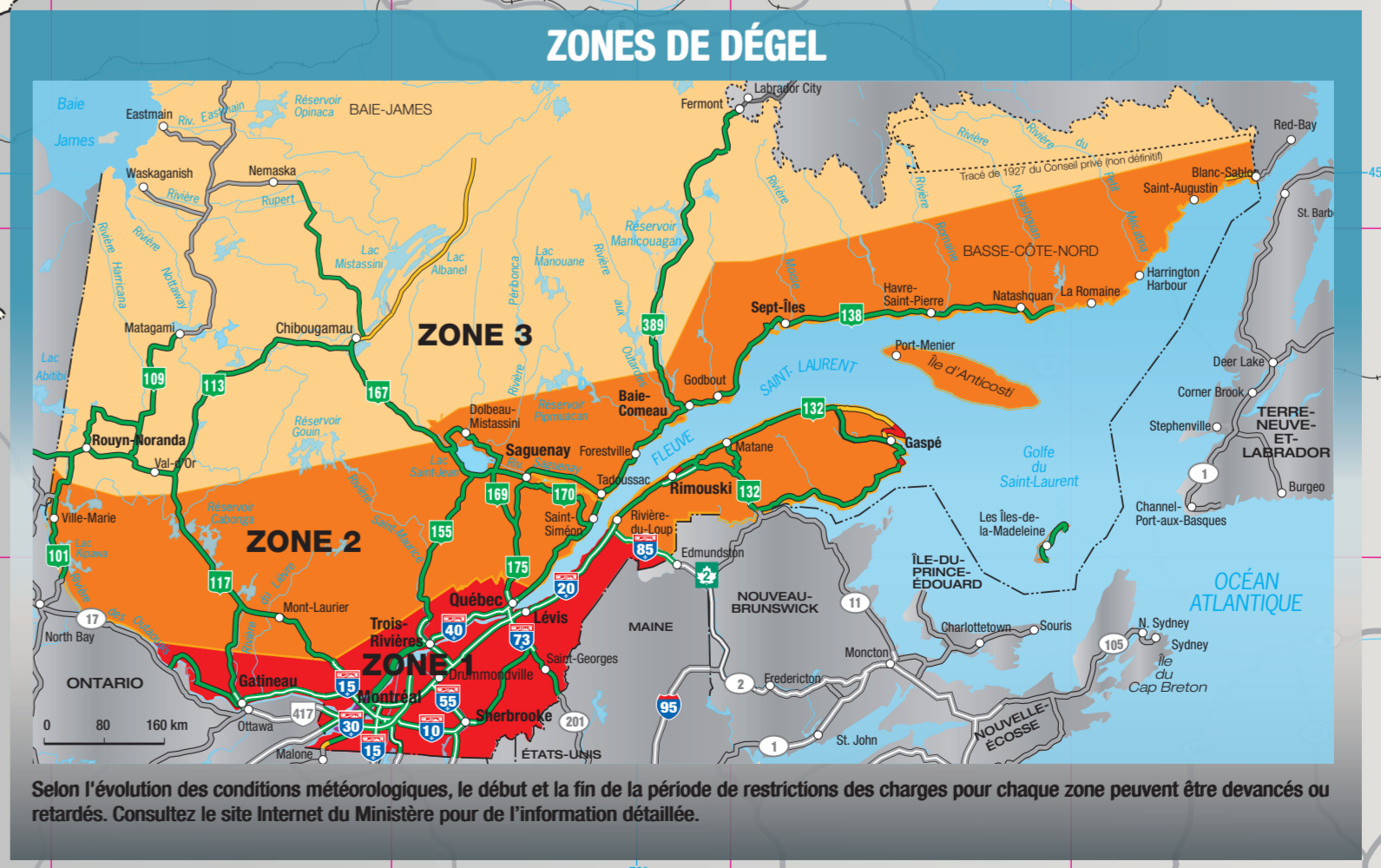
Dans les plans de ville, le réseau de camionnage, qui n'est pas sous l'autorité du ministère des Transports, apparaît à titre indicatif seulement. Pour de l'information sur ce réseau, contactez les municipalités concernées.

Réseau de camionnage
 L'information concernant le réseau de camionnage était à jour le 1^{er} septembre 2014. Pour de l'information plus détaillée et mise à jour en continu, veuillez consulter le site Internet du Ministère à l'adresse suivante : www.transports.gouv.qc.ca

Produit réalisé en septembre 2014, par le Service de la géomatique pour la Direction du transport routier des marchandises du ministère des Transports du Québec.

Agrandissement

1:505 000
 0 10 20 30 km
 Projection conique conforme de Lambert (NAD 83)
 Parallèles standards : 46° et 50° Nord
 Méridien central : 70° Ouest



Québec
 des Transports
 Ministère des Transports et de l'Infrastructure

de poids
 ■ Nouveaux chantiers
 ■ Hauteur libre sous les ponts du Québec
 ■ Entrees liées aux charges et dimensions

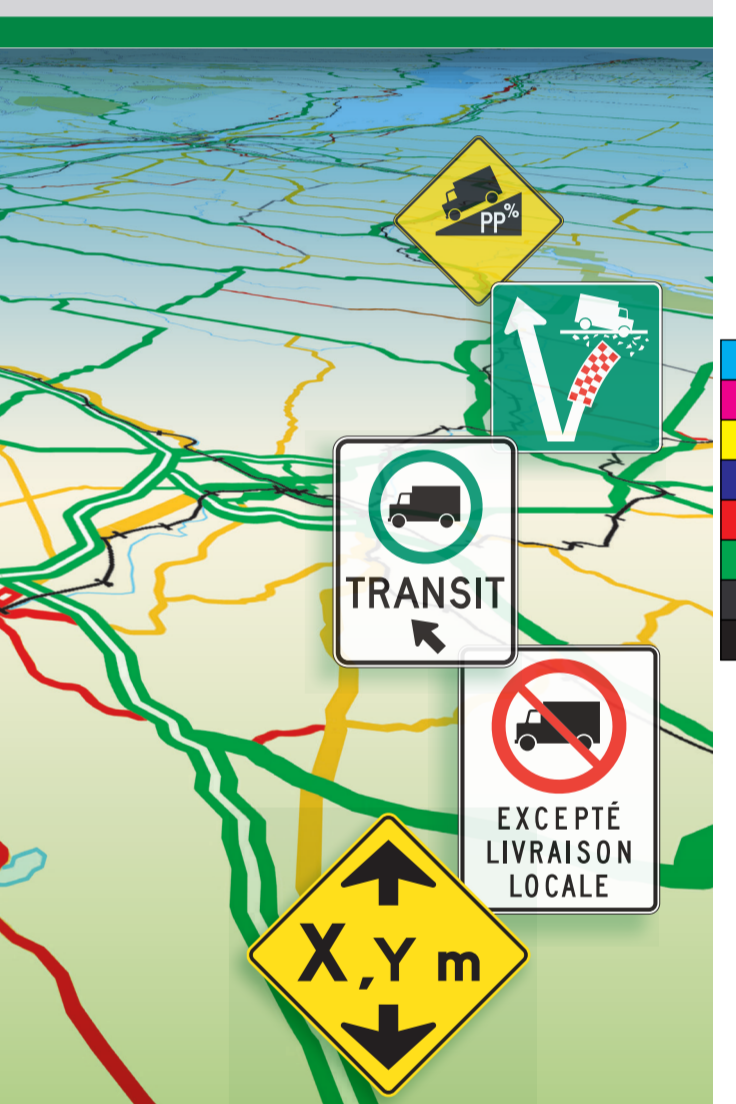
Information disponible sur le site Québec 511
www.quebec511.gouv.qc.ca

■ Signalisation routière des véhicules lourds
 ■ Réseau de camionnage
 ■ Fretes spéciales
 ■ Matières dangereuses
 ■ Logement des propriétaires, les exploitants et les conducteurs de véhicules lourds
 ■ Documents d'expédition et compta-ble
 ■ Charges et dimensions
 ■ Camionnage international
 ■ Arrimage des cargaisons

Information disponible sur le site Web du ministère des Transports du Québec
www.transports.gouv.qc.ca

DES QUESTIONS CONCERNANT LE CAMIONNAGE ?

RÉSEAU DE CAMIONNAGE



Québec

Légende	
Réseau de camionnage	Légende
Autosoleil	Route nationale
Route régionale	Route régionale
Route collective	Route collective
Accès aux ressources et/ou aux communautés locales	Route locale
Route locale	Route locale
Route locale et route régionale	Route locale et route régionale
Chemin forestier	Chemin forestier
Numérotation routière	Numérotation routière
Voies de secours	Voies de secours
LI d'arrêt	LI d'arrêt
Aire de vérification des trains	Aire de vérification des trains
Piste et aire de contrôle	Piste et aire de contrôle
Dévers	Dévers
Village-défilé	Village-défilé
Port à piéage	Port à piéage
Parcs et réserves	Parcs et réserves
Parc national	Parc national
Réserve naturelle	Réserve naturelle
Site historique	Site historique
Limite internationale	Limite internationale
Provinces	Provinces
Services commerciaux désignés	Services commerciaux désignés
Services commerciaux désignés	Services commerciaux désignés
Services commerciaux désignés	Services commerciaux désignés